












LEGENDA

PLANIRANA TS 10/0,4kV

POSTOJEĆI 10kV KABAL

PLANIRANI 10kV KABAL

LEGENDA

	granica zahvata		pejzažne površine javne namjene
	granica urbanističke parcele		prirodni pejzaž
	oznaka urbanističke parcele		pješčana/stjenovita plaža
	planirane saobraćajnice		stjenovita obala / krš
	osovine saobraćajnica		
			vodovod

Urbanističke parcele

anirane saobraćajnice

10.11.2019. 10:30:33

ptuari

otporni zid

ngo mare

nutrašnji plovni put

opločane kolske

osaške površine

vršine za javni parking

istaniste

pre

 $\frac{1}{2}$

7400

SEKTORA 46

Opština B

06-07

no stanje

COENERGETIK

Starstvo održivog razvoja i turizam

Pravod za urbanizam i projektovanje

Amara Vučević, diplomirani arh.
